


Autor

Institution	Ortsgemeinde Irrel
Abteilung	Technik
Straße	Hofstr. 15
PLZ	54666
Stadt	Irrel
Land	Deutschland
Ansprechpartner	Herr Heinz Haas
Telefon	+491736821207
E-Mail	haas-irrel@t-online.de

Erstellt mit **DataCollect Webreporter** Version 1.0 am 10.07.2017 19:59:53

Messstelle

Name	Niederweiserstr
Rtg. kommend (Name)	Ortseingang
Rtg. gehend (Name)	
Vmax StVO	
Kommentar	
Gerätetyp	DSD

Zeitbereich

Startdatum	03.07.2017 21:00
Enddatum	10.07.2017 16:59
Tage	Mo, Di, Mi, Do, Fr, Sa, So
Zeitintervall	60 Minuten
Zeitfenster / Tag	00:00 - 23:59

Geschwindigkeitsklassen [V in km/h]

Zeit	Σ	10	20	30	40	50	60	70	80	90	100	110	>110
00:00-06:00	492	0	4	1	3	46	129	180	111	16	2	0	0
06:00-09:00	1600	0	5	13	5	116	536	693	209	21	2	0	0
15:00-19:00	1690	0	15	25	26	219	722	525	140	15	3	0	0
06:00-22:00	6844	2	99	78	78	834	2759	2325	603	58	8	0	0
00:00-24:00	7536	2	125	81	83	902	2955	2571	731	76	10	0	0

Geschwindigkeitskennzahlen [V in km/h]

DSD SAFETY Erfolg

Vmin	Vavg	Vmax	V15	V50	V85	Vexc %
7	59	100	50	59	69	84.2

Vin	Vout	Vred	Vred %
59	-	-	-

Beschreibungen

Vmin: Minimale Geschwindigkeit
 Vavg: Durchschnittliche Geschwindigkeit
 Vmax: Maximale Geschwindigkeit
 V15: Grenzggeschwindigkeit für die ersten 15% der Fahrzeuge
 V50: Grenzggeschwindigkeit für die ersten 50% der Fahrzeuge


V85: Grenzggeschwindigkeit für die ersten 85% der Fahrzeuge
 Vexc %: Geschwindigkeitsüberschreitung in %
 Vin: Durchschnittliche Eintrittsgeschwindigkeit
 Vout: Durchschnittliche Austrittsgeschwindigkeit
 Vred: Durchschnittliche Reduktion der Geschwindigkeit zwischen Eintritt und Austritt

Autor

Institution	Ortsgemeinde Irrel
Abteilung	Technik
Straße	Hofstr. 15
PLZ	54666
Stadt	Irrel
Land	Deutschland
Ansprechpartner	Herr Heinz Haas
Telefon	+491736821207
E-Mail	haas-irrel@t-online.de

Erstellt mit **DataCollect Webreporter** Version 1.0 am 10.07.2017 19:59:53

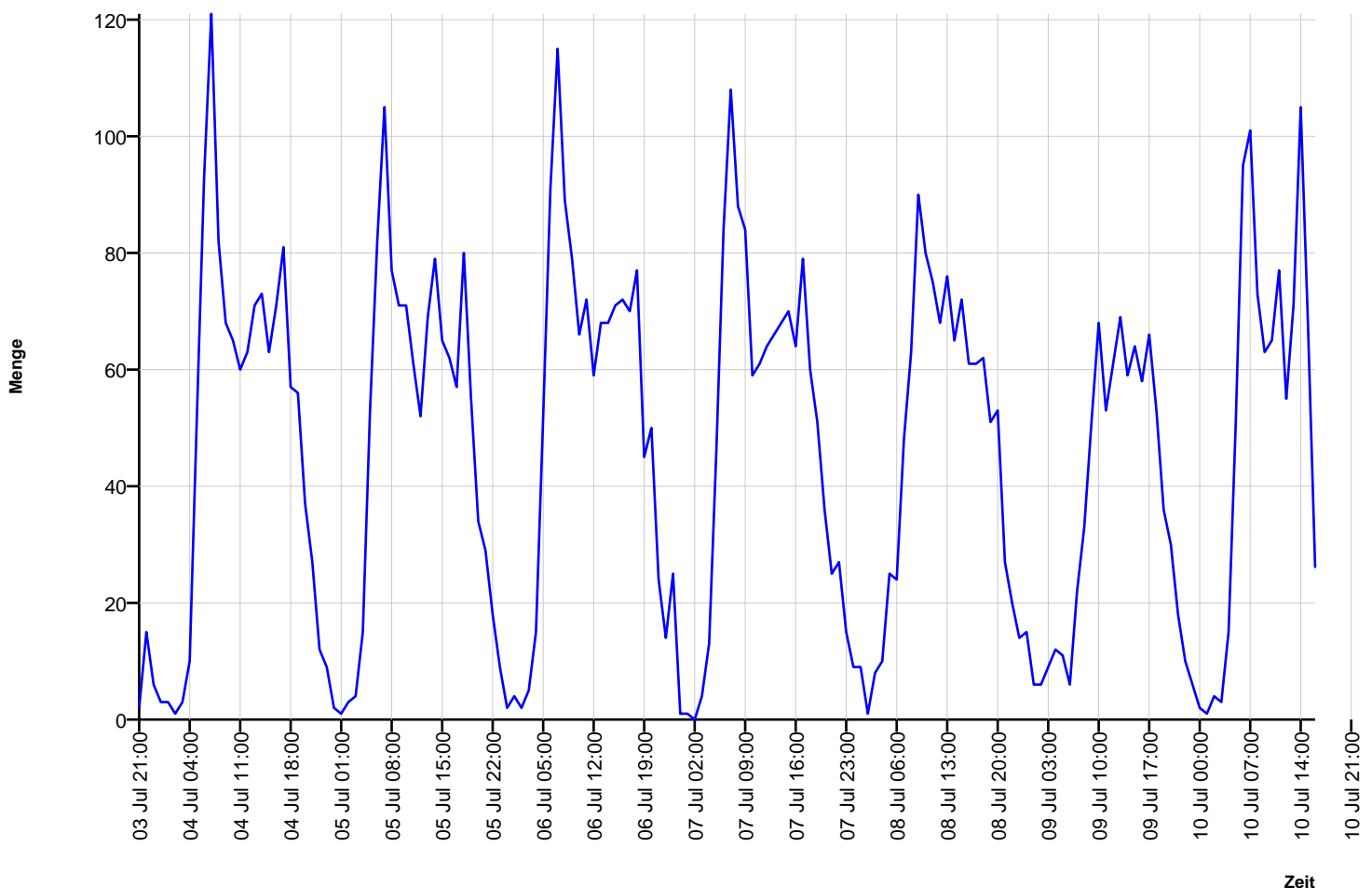
Messstelle

Name	Niederweiserstr
Rtg. kommend (Name)	Ortseingang
Rtg. gehend (Name)	
Vmax StVO	
Kommentar	
Gerätetyp	DSD

Zeitbereich

Startdatum	03.07.2017 21:00
Enddatum	10.07.2017 16:59
Tag	Mo, Di, Mi, Do, Fr, Sa, So
Zeitintervall	60 Minuten
Zeitfenster / Tag	00:00 - 23:59

Verkehrsmengen Ganglinie




Autor

Institution	Ortsgemeinde Irrel
Abteilung	Technik
Straße	Hofstr. 15
PLZ	54666
Stadt	Irrel
Land	Deutschland
Ansprechpartner	Herr Heinz Haas
Telefon	+491736821207
E-Mail	haas-irrel@t-online.de

Erstellt mit **DataCollect Webreporter** Version 1.0 am 10.07.2017 19:59:53

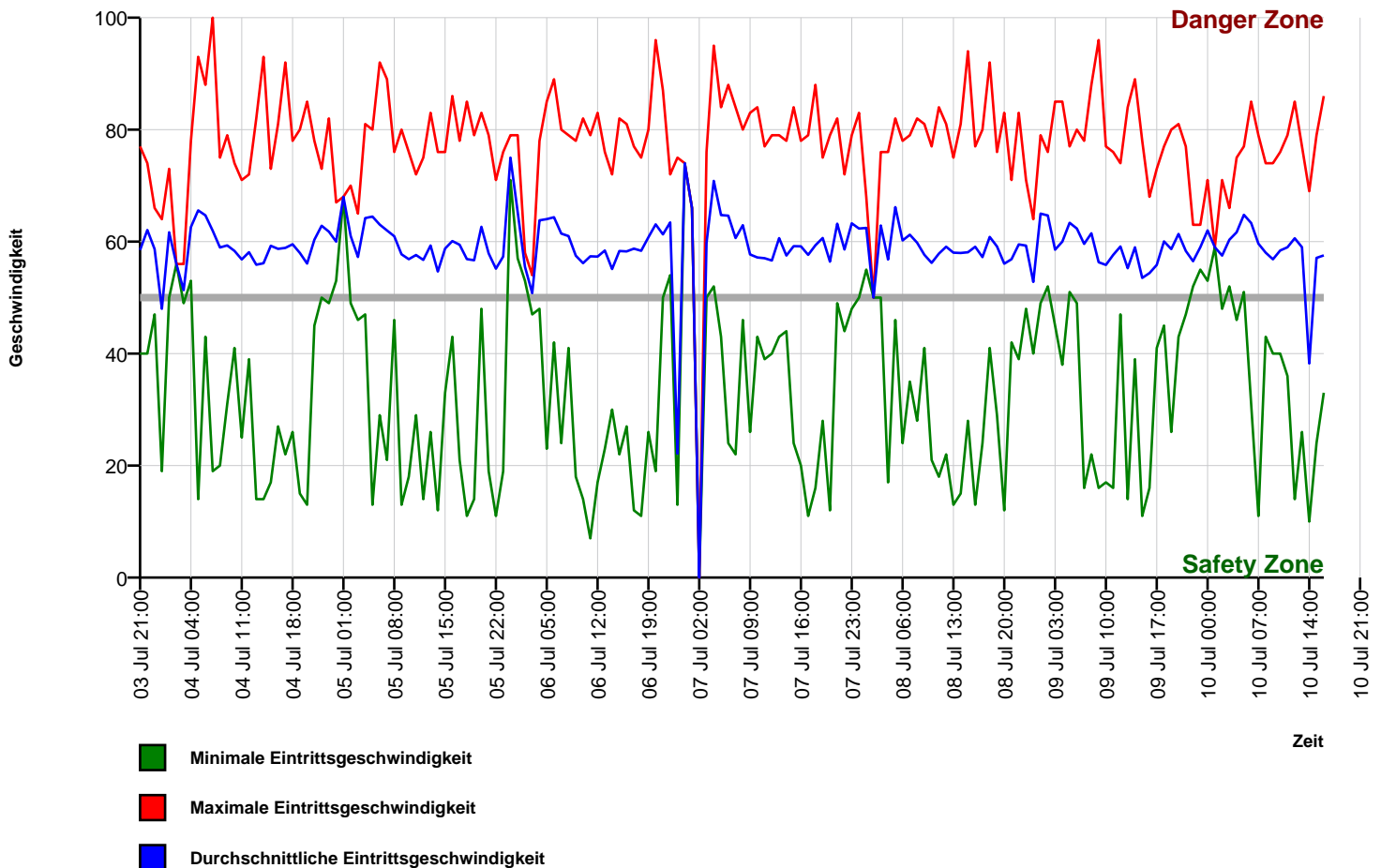
Messstelle

Name	Niederweiserstr
Rtg. kommend (Name)	Ortseingang
Rtg. gehend (Name)	
Vmax StVO	
Kommentar	
Gerätetyp	DSD

Zeitbereich

Startdatum	03.07.2017 21:00
Enddatum	10.07.2017 16:59
Tage	Mo, Di, Mi, Do, Fr, Sa, So
Zeitintervall	60 Minuten
Zeitfenster / Tag	00:00 - 23:59

Geschwindigkeits-Diagramm




Autor

Institution	Ortsgemeinde Irrel
Abteilung	Technik
Straße	Hofstr. 15
PLZ	54666
Stadt	Irrel
Land	Deutschland
Ansprechpartner	Herr Heinz Haas
Telefon	+491736821207
E-Mail	haas-irrel@t-online.de

Erstellt mit **DataCollect Webreporter** Version 1.0 am 10.07.2017 19:59:53

Messstelle

Name	Niederweiserstr
Rtg. kommend (Name)	Ortseingang
Rtg. gehend (Name)	
Vmax StVO	
Kommentar	
Gerätetyp	DSD

Zeitbereich

Startdatum	03.07.2017 21:00
Enddatum	10.07.2017 16:59
Tag	Mo, Di, Mi, Do, Fr, Sa, So
Zeitintervall	60 Minuten
Zeitfenster / Tag	00:00 - 23:59

Geschwindigkeits-Histogramm

